




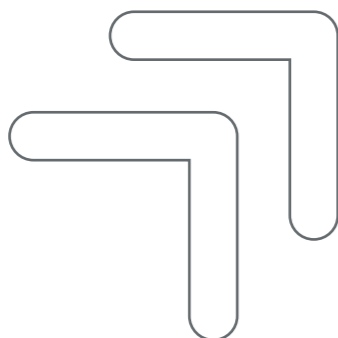
× × × ×



Version du 24 novembre 2023

Zones d'Accélération des Energies Renouvelables (ZAENR)

Vision communale
SAINT-JEAN-DE-BOISEAU

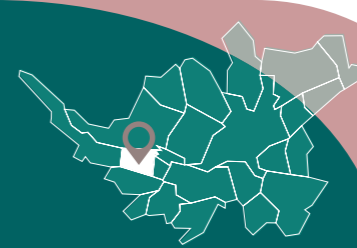


×
× ×
× × ×

×
× ×
× ×

× × × ×





ÉOLIEN

Vision communale

“ Pas de potentiel identifié sur la commune pour le grand éolien. ”

Quantification de la production associée à ces zones :

0 GWh

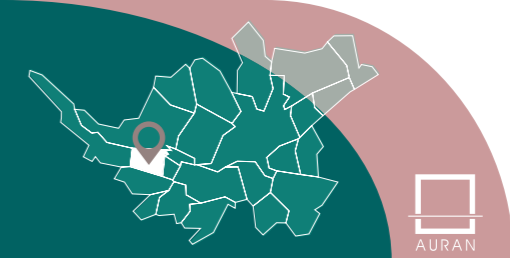


Source : Commune - DREAL - Nantes Métropole - Aurant
Réalisation : Aurant - novembre 2023



Zone potentiellement favorable NON RETENUE par la commune

- UMa Zonage PLUm
- Cadastre : le bâti
- Voies principales
- Espaces agricoles
- Espaces protégés
- Réseau hydrographique



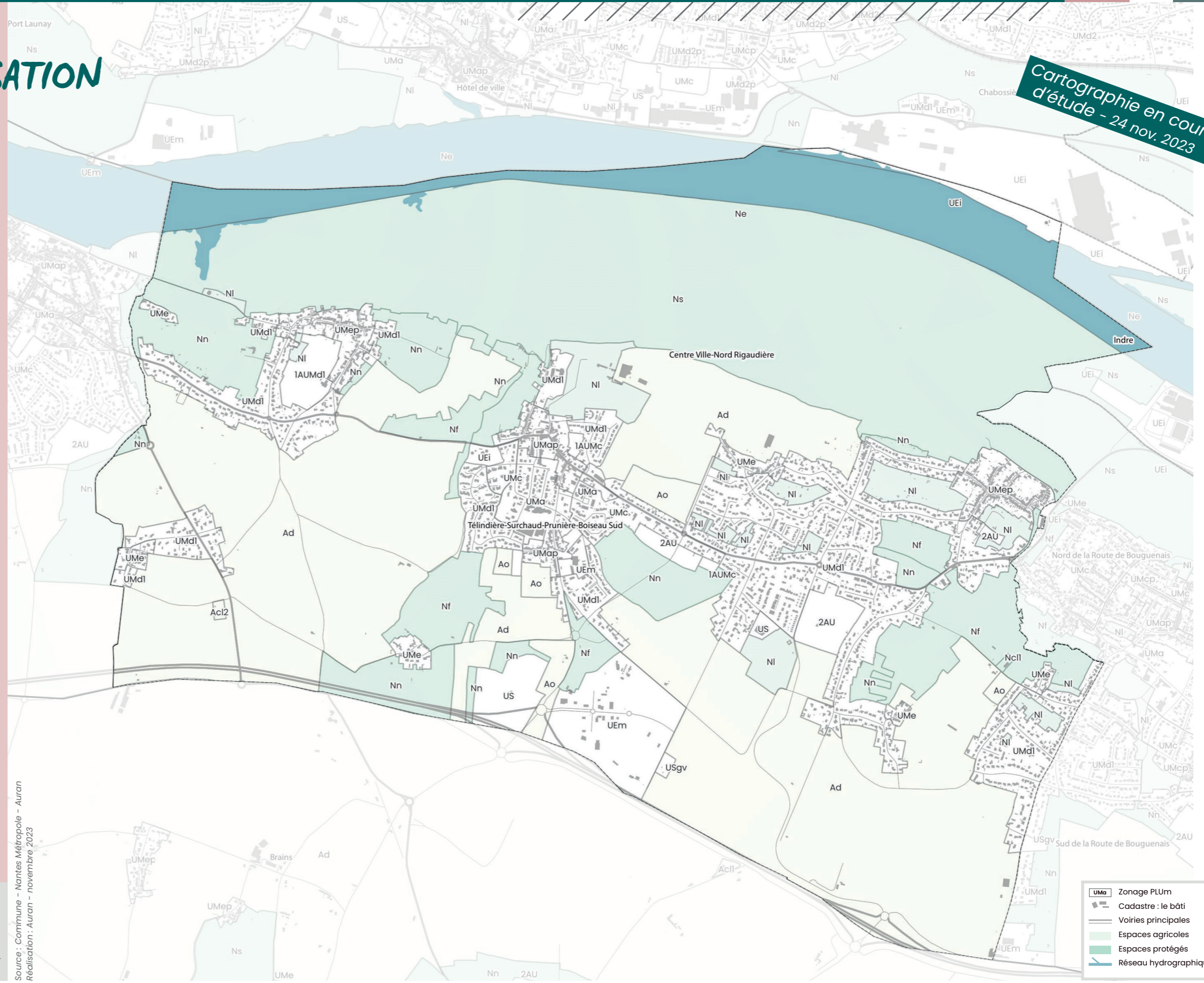
MÉTHANISATION

Vision communale

“ Pas de potentiel identifié à l'échelle de la commune. ”

Quantification de la production associée à ces zones :

0 GWh



Cartographie en cours d'étude - 24 nov. 2023


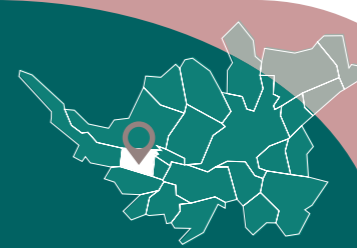
Zone potentiellement favorable

0 250 500 m



Source : Commune - Nantes Métropole - Aurant
Réalisation : Aurant - novembre 2023

- Zonage PLUm
- Cadastre : le bâti
- Voiries principales
- Espaces agricoles
- Espaces protégés
- Réseau hydrographique



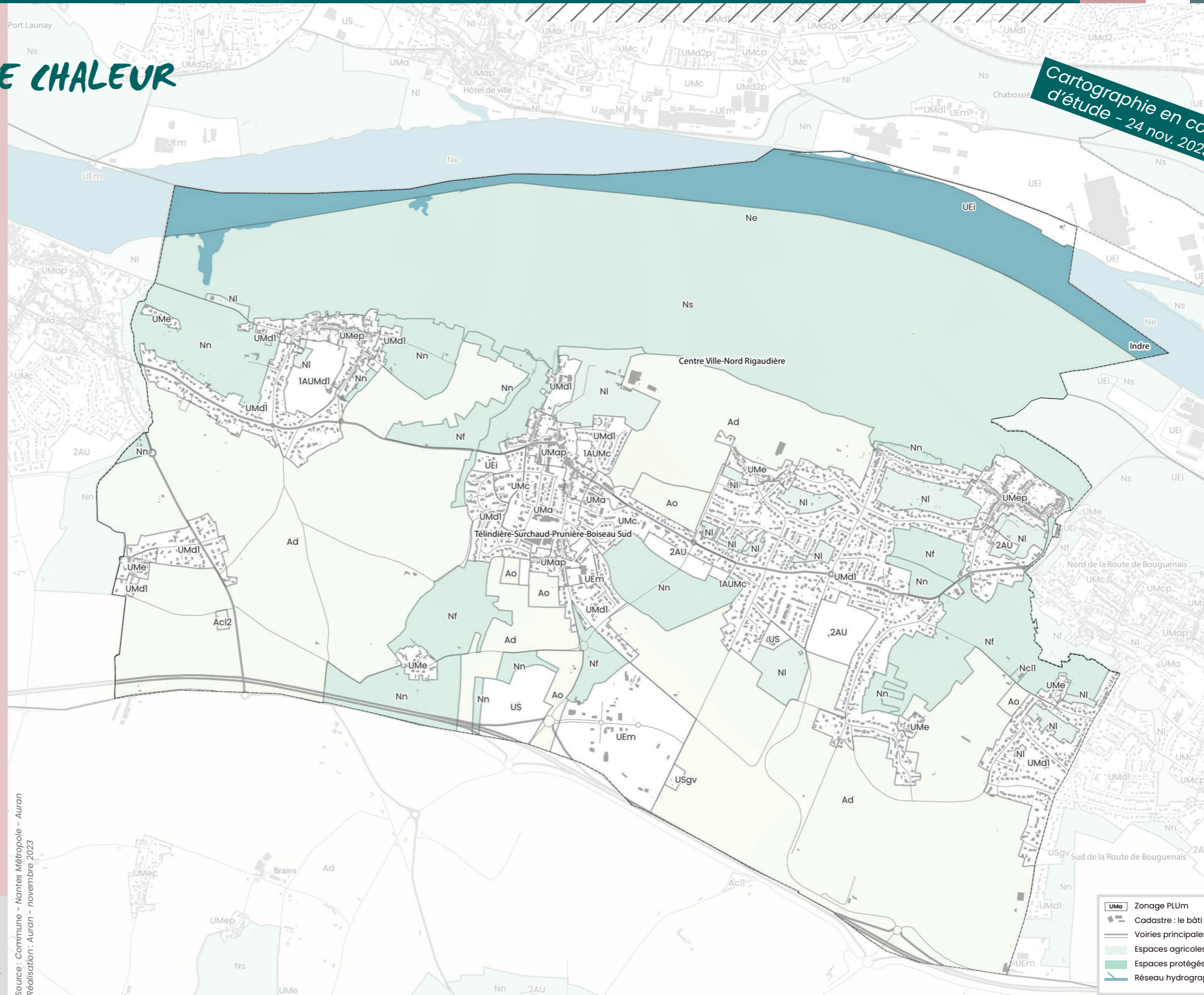
RÉSEAU DE CHALEUR

Vision communale

“ Réseau existant sans possibilité d'extension. ”

Quantification de la production associée à ces zones :

0 gwh



Cartographie en cours d'étude - 24 nov. 2023


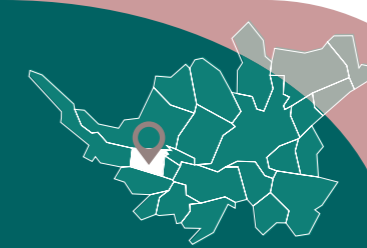
Zone potentiellement favorable proposée

0 250 500 m



Source : Commune - Nantes Métropole - Aurant
Réalisation : Aurant - novembre 2023

- Zonage PLUm
- Cadastre : le bâti
- Voies principales
- Espaces agricoles
- Espaces protégés
- Réseau hydrographique



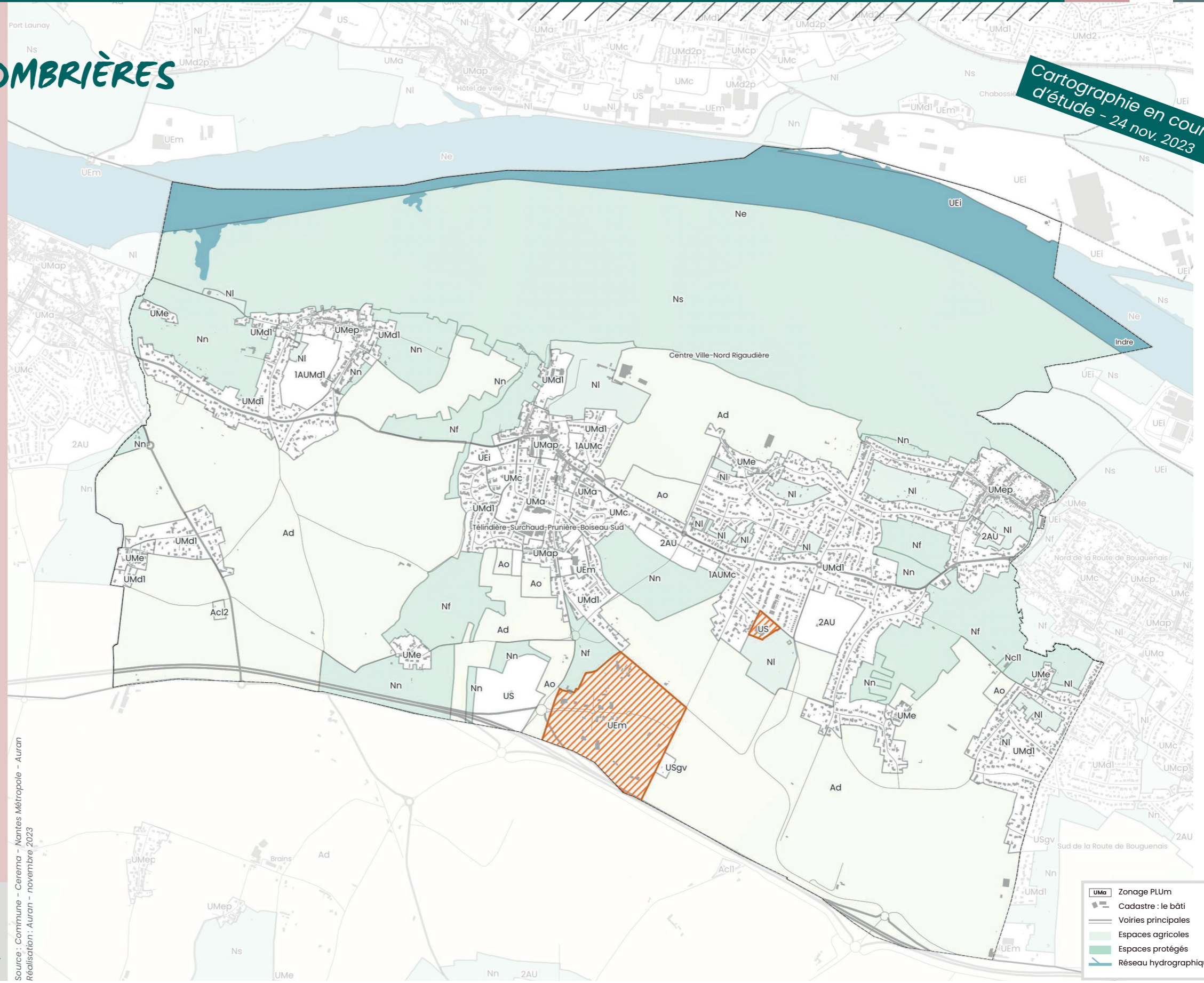
SOLAIRE OMBRIÈRES

Vision communale

“ Identification d'un parking public et d'espaces disponibles sur un zonage UEm. ”

Quantification de la production associée à ces zones :

0,5 GWh



Cartographie en cours d'étude - 24 nov. 2023

Zone potentiellement favorable

0 250 500 m



Source : Commune - Cerema - Nantes Métropole - Aurant
Réalisation : Aurant - novembre 2023

- Zonage PLUm
- Cadastre : le bâti
- Voiries principales
- Espaces agricoles
- Espaces protégés
- Réseau hydrographique



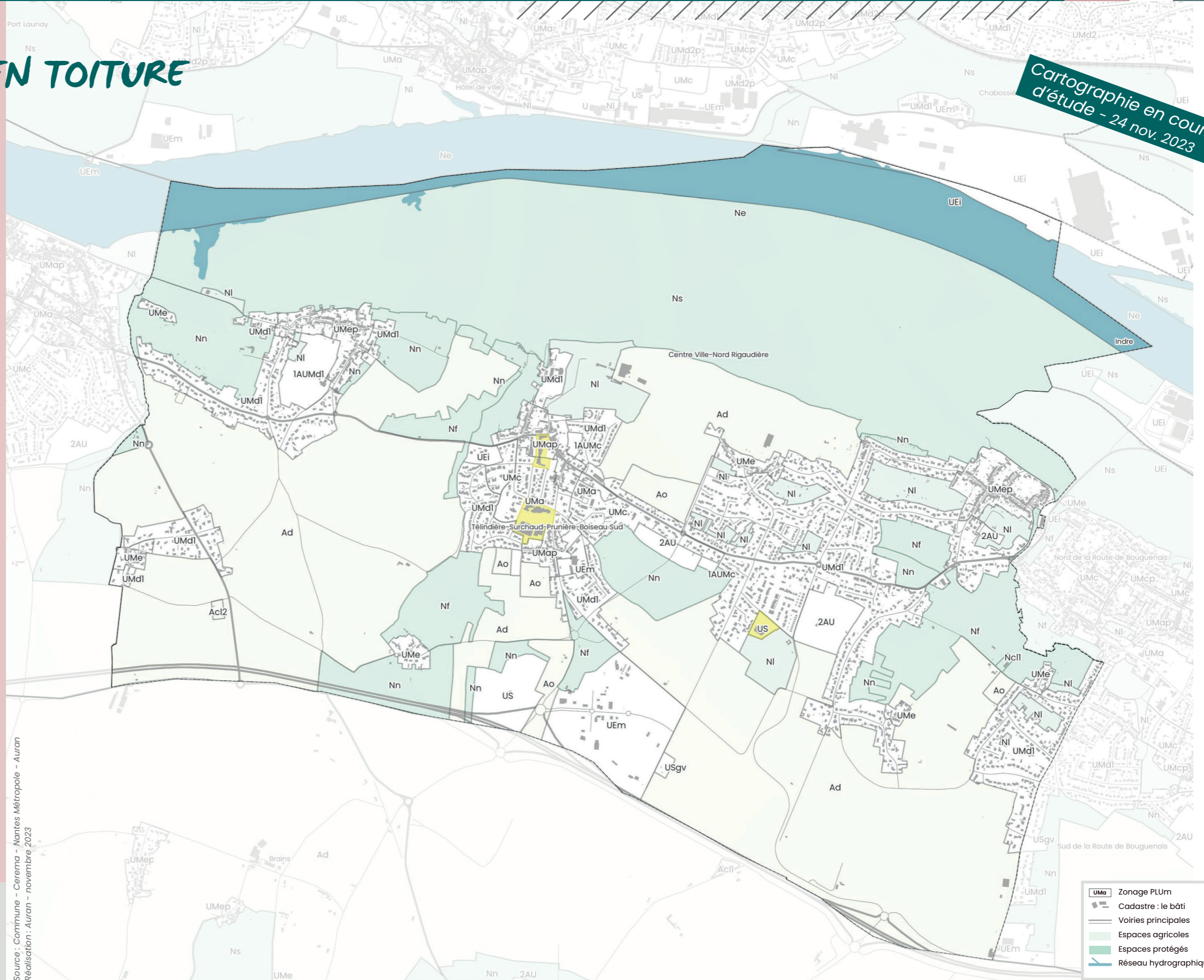
SOLAIRE EN TOITURE

Vision communale

“ Identification de sites liés à des équipements publics sportifs, culturels et scolaires. ”

Quantification de la production associée à ces zones :

0,2 GWh



Cartographie en cours d'étude - 24 nov. 2023

Zone potentiellement favorable

0 250 500 m

Source : Commune - Cerema - Nantes Métropole - Auran
Réalisation : Auran - novembre 2023

- UMa Zonage PLUm
- Cadastre : le bâti
- Voiries principales
- Espaces agricoles
- Espaces protégés
- Réseau hydrographique